

BOUCLE des Baladoux

2 km




Cette boucle est destinée aux « baladoux » :
vous, les promeneurs qui aimaient balader calmement, tranquillement sur de petites distances à la découverte de Bondues.

Le parcours fait une distance de 2 kilomètres.

L'itinéraire emprunte le plus possible de chemins pédestres mais parfois, vous devrez traverser des rues passantes, les passages piétons obligatoires, bien sûr !

Départ : Parking du coquinage à Bondues



1°) Vers la sculpture d'Eugène Dodeigne



- Se diriger vers l'église  en quittant le parking du coquinage
- passer derrière l'église
- traverser la rue d'Hespel, sur le passage piéton, très prudemment, pour vous rendre en face sur le parvis « Eugène Dodeigne » devant l'espace culturel .



2°) Vers le « chemin des biches » :


- longer, sur la droite, l'espace culturel par le petit chemin et rejoindre la rue Norbert Segard

- tourner à droite  et marcher sur le trottoir jusqu'au terrain de pétanque 



- traverser au passage piéton 
- longer la résidence services seniors, appelée « La drève du château » et trouver l'allée du grand cerf. 
- descendre, à gauche, vers « La maison de l'enfance ».


- gravir le « chemin des biches » qui se trouve sur votre gauche, juste avant la maison de l'enfance  

En haut de ce chemin des biches, vous découvrirez un petit jardin « public » attenant à la résidence seniors.  

N'hésitez pas à vous reposer dans ce lieu de quiétude ! 

3°) Vers la ferme de l'hôtel :

- redescendre à droite vers le parking par le trottoir longeant l'arrière de la maison de l'enfance  

- tourner à droite  en bas du parking et emprunter le passage piéton pour prendre la direction du « Pôle santé Saint Hubert » qui sera sur votre gauche.






- marcher jusqu'en bas du jardin et prendre à droite  la direction du premier petit pont en bois visible sur votre


gauche  

- passer sur le pont.  Attention aux fossés !

- suivre le chemin qui se trouve à votre gauche.

- traverser sur le passage piéton. C'est une route très passante « L'avenue de Wambrechies »  

- tourner à droite  vers le but de votre promenade : « La ferme de l'hôtel » !

Vous découvrez avec l'aire de jeux, un potager, un verger, une prairie fleurie, une aire de pique-nique, une zone sauvage mais surtout l'écopaturage habité par des poneys et des ânes, très appréciés des enfants. 




Retour : Version courte (en empruntant les trottoirs)

- Quitter la ferme de l'hôtel par le même accès que précédemment

- prendre à droite à la sortie de la ferme de l'hôtel

- aller jusqu'au carrefour où se trouvent 4 feux de circulation



-  traverser 2 fois de suite sur les passages piétons



- monter vers l'église



- passer derrière l'église pour retrouver le chemin du parking.



Retour : version plus longue (1 km) mais plus sécuritaire et plus calme !

Quitter la ferme de l'hôtel par le même accès que précédemment

prendre à droite  à la sortie de la ferme de l'hôtel

jusqu'au passage piéton



- traverser l'avenue et prendre à gauche vers le chemin piétonnier qui longe la piste cyclable



- avancer jusqu'au 2^e pont en bois



- remonter, à droite, toute « la drève du château ».



Vous longez le domaine des diamants blancs de Bondues.


- traverser en haut, la rue Norbert Segard et, en face, après avoir dépassé

2 bornes  tourner à droite. 

- franchir le « passage à moutons » !



Il y a 4 « passages à moutons » à franchir .



- Au 4^e passage à moutons, tourner à droite



Vous apercevez la « drève du château » la résidence séniors

- tourner à gauche  vers le terrain de pétanque 
- remonter toute la rue Norbert Segard sur le trottoir de gauche jusqu'à l'Espace Culturel (le bâtiment blanc et vert)

- longer le centre culturel par la droite



- à l'angle de la salle d'exposition tourner à gauche



-  traverser le passage piéton  qui vous mène

derrière l'église



pour retrouver le chemin

du parking.



A bientôt, pour découvrir une autre boucle pédestre bonduoise .

